

Amplasamentul lucrării în vederea dobândirii prin expropriere/transfer a imobilelor necesare realizării obiectivului de investiții Legătura rețelei de metrou cu Aeroportul Internațional Henri Coandă – Otopeni (Magistrața 6, 1 Mai – Otopeni)

PLAN TOPOGRAFIC  
Scara 1:2500

**LEGENDA**

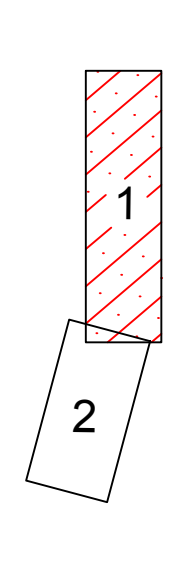
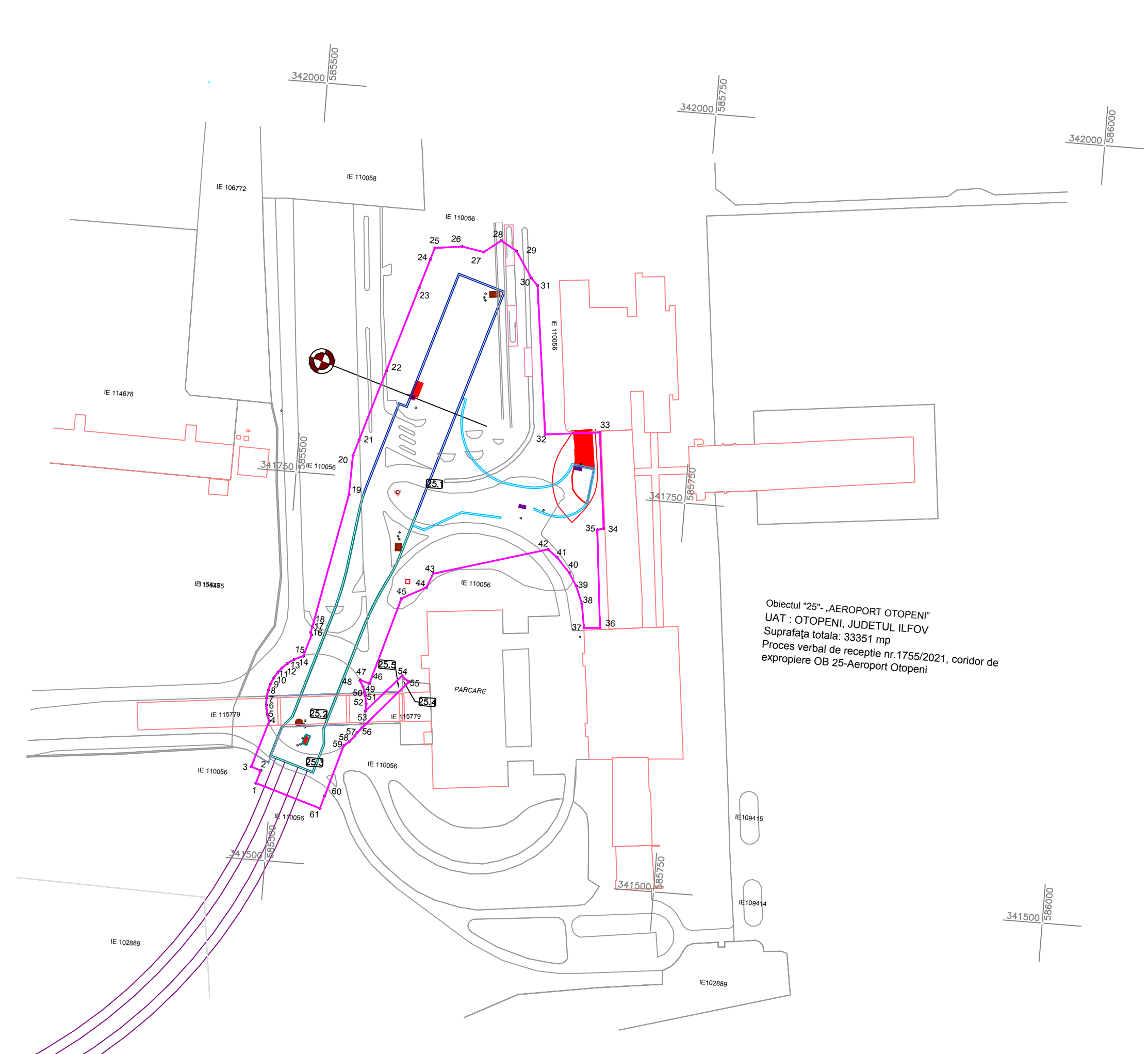

- Delimitare coridor exproprie
- Numarotare obiecte si parcelate cuprinse in conturul de exproprie
- Obiecte si parcelate necesare investitiei - magistrața 6 de metrou
- Parcela = imobil sau parte din acesta cuprinsa in interiorul conturului de exproprie
- (22.1 = obiect 22, parcela 1)
- E: Identificator electronic al imobilului

Proiectant: SCIMATIC INTERGRATED SERVICES SRL - CAR TOP SRL  
Asistent proiectant: SCIMATIC INTERGRATED SERVICES SRL - CAR TOP SRL

PLASA 1  
Societatea de Noul satelita  
Tokyo si statia Aeroport Otopeni  
Sistem de proiectie: STEREA70  
Sistem de coordonate: MARS 1975

Documentația actualizată a fost recepționată de OGPI/ANCIPI conform procesului verbal de recepție

Data: 11.2021



Schita de racordare a planșelor

